

Č.	P.Č.	VÝM.(m²)	DRUH POZEMKU	LV	VLASTNÍK	ZÁBOR(m²)
1	2417/7	9 621	ostatní plocha	10001	Město Chrudim	10,00
2	2415/41	7 893	ostatní plocha	10001	Město Chrudim	503,00
3	2415/46	1 208	ostatní plocha	10001	Město Chrudim	123,00


CELKOVÁ PLOCHA = 636,00m²

- KATASTRÁLNÍ MAPA
- HRANICE STAVBY


OBJEDNATEL


MĚSTO CHRUDIM
RESSELOVO NÁMĚSTÍ 77
537 01 CHRUDIM

ZHOTOVITEL - GENERÁLNÍ PROJEKTANT



DI PROJEKT s.r.o.
CHELČICKÉHO 686
533 51 PARDUBICE- ROSICE

WWW.DIPROJEKT.CZ
DIP@DIPROJEKT.CZ


Č. ZAKÁZKY	014/2021	VEDOUČÍ PROJEKTU			
DATUM	02/2021	VYPRACOVAL			
STUPEŇ	DUSP	ZODP. PROJEKTANT			
FORMÁT	2xA4	AKCE:			PARKOVIŠTĚ ULCE POŽÁRNÍKU, CHRUDIM
MĚŘÍTKO	1:250				
Č. PŘÍLOHY	Č. PARÉ				
C.2.		PŘÍLOHA:	KATASTRÁLNÍ SITUAČNÍ VÝKRES		